



ruta 2: CHARAMUZA - LO BERNABÉ

La ruta Charamuza – Lo Bernabé nos descubre uno de los rincones más bellos del municipio, el imponente tajo de la Rambla, que podemos contemplarlo de frente desde la zona de Curaque, y con suerte, deslumbrarnos con las cabras monteses, que mantienen el equilibrio entre los imposibles pasos de los cortados. El recorrido además nos muestra la zona de Charamuza, con gran riqueza florística y de avifauna por la abundancia de agua; y Lo Bernabé, típicamente agrícola, y salpicada de vegetación autóctona que sobrevive a los tiempos como relicto de lo que en su día fueron estas sierras alomadas.



Flor de zanahoria silvestre

El recorrido comienza en el albergue de Almogía, tomando el paseo a la derecha en dirección al pueblo. Dejaremos atrás el cruce que nos lleva a Santi Petri, y algo más adelante, tomamos a la derecha la calle Arrabal del Castillo junto a un quiosco, que nos lleva hasta el camino del Curaque, a la derecha, y que nos abre las puertas a la naturaleza. Justo en el inicio del camino tenemos la oportunidad de pisar la primera era de las tres que vamos a encontrar en el recorrido. Se trata de la era Magrita, desde la que se disfruta de unas hermosas vistas hacia la torre de la Vela o del Homenaje, único vestigio que queda en pie del Castillo de Almogía, y hacia el tajo de la Rambla, cuyas cumbres son sobrevoladas por el águila perdicera, especie que cría en las inmediaciones.

Siguiendo unos metros más adelante por el camino, parte un sendero a la derecha, desde el que podemos observar la rica vegetación de la zona: palmito, lentisco, algarrobo, bayón, espinos negro, higuera, olivo, etc. Este sendero, que transcurre junto al tajo Juanrá, nos llevará hasta una cañada que coincide con el carril de Charamuza, donde la humedad del arroyo permite la subsistencia de vegetación como el álamo blanco, granado, zarzamora o rosas silvestres. Tomamos el camino hacia la izquierda, y en un moderado ascenso lleva hasta la era de Charamuza, rodeada de zonas cultivadas de trigo y cebada. En sus inmediaciones es fácil encontrar gladiolos y varita de San José.



Vistas desde el sendero

Amongst the vegetation in the area, there is an abundance of holm oaks (*Quercus rotundifolia*), kermes oaks (*Quercus coccifera*), carob trees (*Ceratonia siliqua*), white-leaved rockroses (*Cistus albidus*), purple Jerusalem sage (*Phlomis purpurea*) and sea onions (*Urginea maritima*). In the spring, beautiful orchids flourish, including mirror bee- (*Ophrys speculum*) and yellow bee-orchids (*Ophrys lutea*). The trail leads to the Cupiana stream, from where the views of the Rambla cliff are breathtaking. Many wild goats can be found in this area, as well as bee-eaters and otters, which in the warm months of spring stain the sky with stunning colours and sounds. The route continues close to La Plata stream, where there is an abundance of common oleanders (*Nerium oleander*), rushes (*Juncus* sp.) and pappermint (*Meentha piperita*). The path then passes next to a meadow where wavyleaf sealavender (*Limonium sinuatum*), poppies (*Papaver rhoeas*), silvery whitow-orts (*Paronychia argentea*) and pink butterfly orchids (*Ochis papilionacea*) colour the trail. This leads up to a track that must be taken to the left.

The Santi Petri detour is left behind and the path leads to the ruins of the Nuevo castle of Almogía- and of La Rambla cliff, circled by Bonelli's eagles, a species that breeds in the local vicinity. A few metres further down the road begins a path to the right, where the rich vegetation of the area can be seen: Mediterranean palm trees (*Chamaerops humilis*), mastic trees (*Pistacia lentiscus*), carob trees (*Ceratonia siliqua*), transvaal sumach (*Osyris lanceolata*), black hawthorn (*Rhamnus lycioides*), fig trees (*Ficus carica*), olive trees (*Olea europaea*), etc. This trail, which runs along the Juanra cliff, leads to a former cattle track (cañada real) that coincides with the Charamuza path, where the moisture of the stream allows the growth of plant species such as white poplars (*Populus alba*), pomegranates (*Punica granatum*), elmleaf blackberries (*Rubus ulmifolius*) and dog-roses (*Rosa canina*). You then take the track to the left, where there is a moderate ascent leading to the wheat threshing site of Charamuza, which is surrounded by wheat and barley crops. In this last stretch, two streams are crossed: Los Retamales at its lowest point, and the Cupiana stream in the area known as La Rambla. Here, due to the water, orange trees and other fruit trees grow. This was formerly the recreational area for the villagers. Currently the stream does not have the level of water it used to have in the past, when it powered a waterwheel and a mill, which are now in ruins. The climb to the village begins by the entrance known as Cementerio Viejo, reaching the Constitution square and joining the Camino de Santiago through the village streets, passing by the church of La Asunción, the chapel of Sagrado Corazón and a blacksmith until you arrive back to the hostel, the starting point of the route.



Abeja sobre escobilla morisca


Pocos metros más adelante parte un sendero a la izquierda, junto a la entrada de una casa. En este tramo, en continuo descenso, debemos aumentar la precaución, ya que la pendiente y el piso inestable puede provocar una caída. Entre la vegetación que circunda la zona, abundan encina, coscoja, algarrobo, jara blanca, matagallo y cebolla albarrana. En primavera las orquídeas asoman sus hermosas flores, sobre todo espejo de venus y abejera amarilla. El sendero nos lleva hasta el arroyo Cupiana, desde el que las vistas al tajo de La Rambla son impresionantes. Debemos prestar atención a las cabras montesas que en esta zona son muy abundantes, así como a los abejarucos y las oropéndolas, que en primavera tiñen de color y sonidos los cielos. El sendero avanza cercano al arroyo de La Plata, donde son abundantes las adelfas, los juncos y la hierbabuena. Pasamos junto a un prado donde las siemprevivas, las amapolas, las nevadillas y los lirios rosas colorean el sendero. Éste nos lleva en ascenso hasta un carril, el cual tomamos a la izquierda.

The Charamuza-Lo Bernabé route reveals one of the most beautiful parts of the local region: the imposing cliff of La Rambla. It can be viewed straight from the Curaque area, and with luck view the impressive sight of the wild goats balancing on the impossible slopes of the cliffs. The tour also presents the Charamuza area, rich with native flora and birds because of the abundance of water, and Lo Bernabé, a typical agricultural area, dotted with native vegetation untouched by time, a relic of what these ridged mountains were like in the past.

The tour begins at the Almogía hostel, taking the path to the right towards the town, leaving behind the junction that leads to Santi Petri. A bit further, it turns right into Arrabal del Castillo street, next to a kiosk, which leads to the path of Curaque on the right, where the doors to nature open. Right at the beginning of the path there is the opportunity to see the first of three wheat threshing sites which can be found along the way. This is the Magritha threshing site, and from here there are beautiful views of La Vela (or El Homenaje) tower -the only section remaining from the castle of Almogía- and of La Rambla cliff, circled by Bonelli's eagles, a species that breeds in the local vicinity.

A few metres ahead starts a path to the left, next to the entrance of a house, where there is a continuous descent. Caution must be exercised here due to the steep slope and unstable terrain.

ENGLISH VERSION



Fuente de Charamuza

TELÉFONOS DE INTERÉS

- Centro de Salud 951 298 932
- Servicio de Transporte Interurbano www.ctmam.es
- Guardia Civil 925 430 016
- Ayuntamiento de Almogía 952 430 025



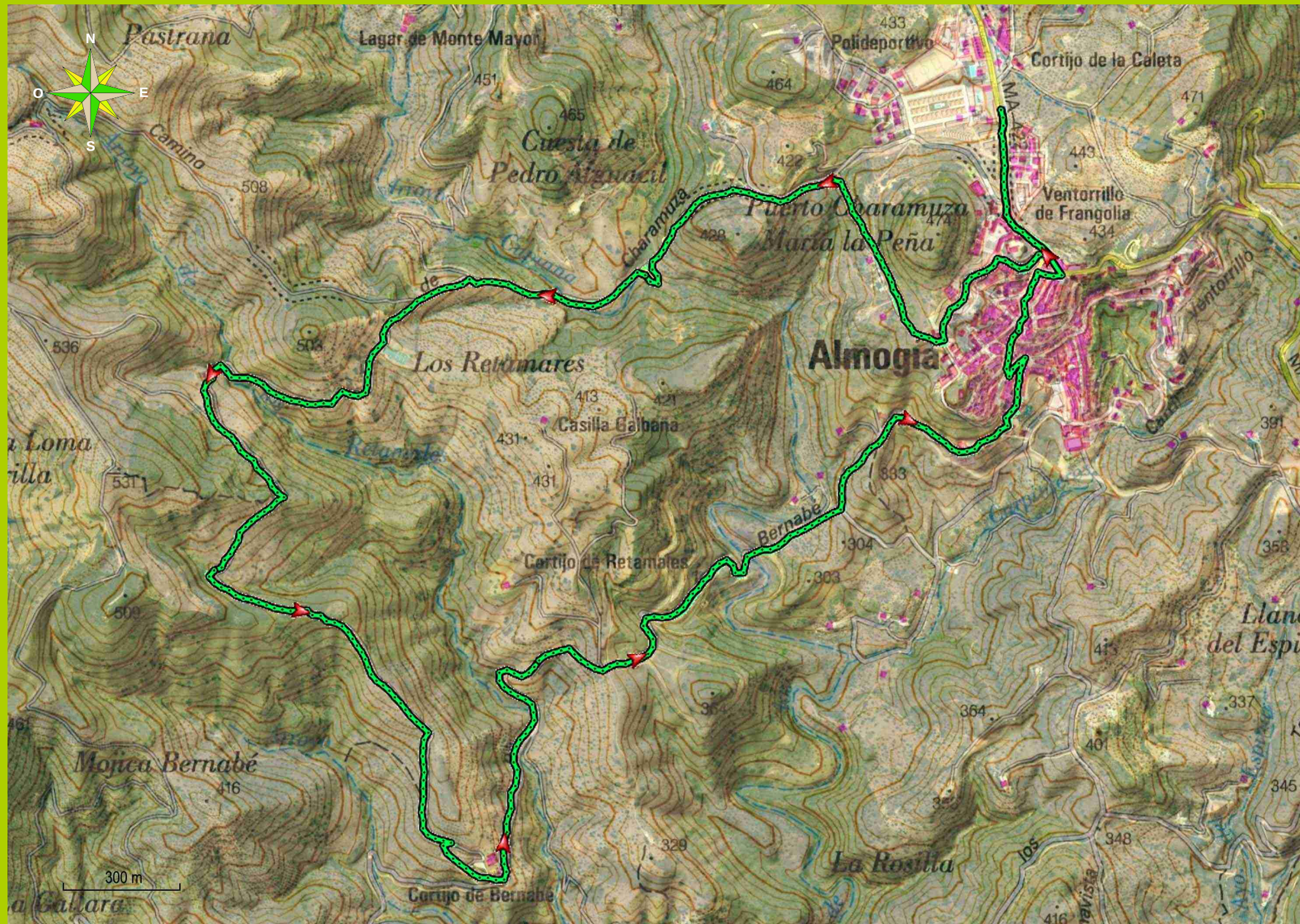
Descarga tu ruta aquí

Financiado por la Consejería de Educación, Cultura y Deporte de la Junta de Andalucía y por el Fondo Social Europeo.

Elaborado por los trabajadores del Taller de Empleo Alfamate – Alfamatejo - Almogía, especialidad MONITOR DE SENDAS DE LA NATURALEZA, en Almogía

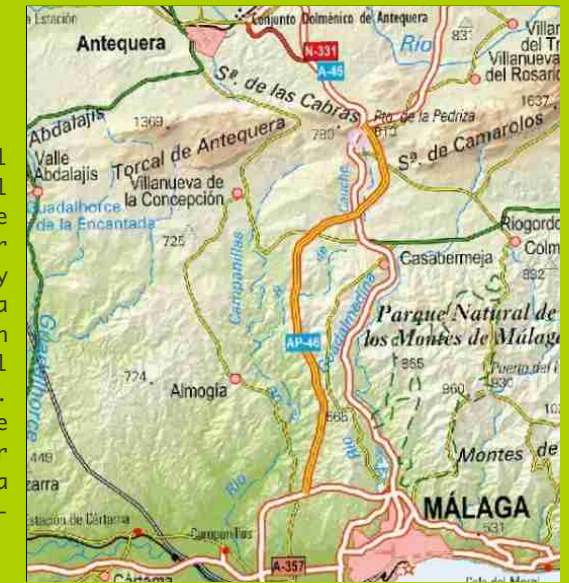


RUTA 2: CHARAMUZA – LO BERNABÉ



ACCESO A LA RUTA

La ruta comienza en el albergue de Almogía. El acceso a Almogía se hace desde Málaga por las carreteras MA-415 y MA-7075, o bien por la C-3310, que parten desde la zona del Puerto de la Torre. También se accede desde Antequera por Villanueva de la Concepción, por la MA-424.



RECOMENDACIONES

Se recomienda utilizar un calzado de montaña, pantalón largo, gorra y protección solar. Llevar agua y algo de comida. Época recomendada: todo el año excepto en verano.

PUNTOS DE AGUA POTABLE

Existe una fuente en el inicio de la ruta, junto al albergue, otra algo más adelante frente a la calle Arrabal del Castillo, y una última casi al final del recorrido, en la Plaza de la Constitución de Almogía.

LUGAR DE INTERÉS: TORRE DE LA VELA

Del antiguo castillo árabe de Almogía apenas ha quedado una de las siete torres que lo conformaban, la mayor de todas, la Torre de la Vela. Situado en la parte alta del pueblo, fue fundado en el siglo XIII, formando parte del segundo cinturón defensivo de Bobastro. Sirvió de frontera entre musulmanes y cristianos hasta 1487 tras la conquista y en 1568 sirvió de defensa contra una rebelión morisca. Fue ocupado por los franceses en la invasión de primeros del siglo XIX, siendo derribado en 1811 tras la retirada de las tropas. En 1930, más de la mitad de la altura de la Torre de la Vela fue derribada por miedo a un derrumbe, utilizándose las rocas del castillo para la construcción de muchas de las casas de alrededor. Recientemente restaurada, la Torre de la Vela corona el casco urbano, ofreciendo unas inmejorables vistas y recordando a los visitantes desde las alturas, la riqueza del municipio y su pasado árabe.








PERFIL DE ELEVACIÓN







DATOS TÉCNICOS

Tipo de firme:
Carril y sendero
Punto más elevado:
445 m
Punto más bajo:
250 m.

MIDE

	Horario	3 h 15 min
	Desnivel de subida	510 m
	Desnivel de bajada	510 m
	Distancia horizontal	8.8 km
	Tipo de recorrido	Circular
	Tres estaciones	

Charamuza - Lo Bernabé

	2	Severidad del medio natural
	2	Orientación en el itinerario
	2	Dificultad en el desplazamiento
	3	Cantidad de esfuerzo necesario